



**КОМИТЕТ ИМУЩЕСТВЕННЫХ ОТНОШЕНИЙ
АДМИНИСТРАЦИИ ПЕРМСКОГО МУНИЦИПАЛЬНОГО РАЙОНА**

РЕШЕНИЕ
о размещении объектов № 509

Пермский край
Пермский район

21.07.2020

Комитет имущественных отношений администрации Пермского муниципального района разрешает ОАО «МРСК Урала» (ИНН 6671163413, ОГРН 1056604000970, почтовый адрес: 614016, г. Пермь, ул. Инженерная, д. 17)

размещение объекта «Строительство ВЛ 0,4 кВ для электроснабжения села Гамово (4500057570)».

на землях государственная собственность на которые не разграничена

на срок бессрочно

Местоположение: Пермский край, Пермский район, Гамовское с/п, с. Гамово.

Приложение: схема предполагаемых к использованию земель или части земельного участка.

Председатель комитета имущественных отношений администрации Пермского муниципального района

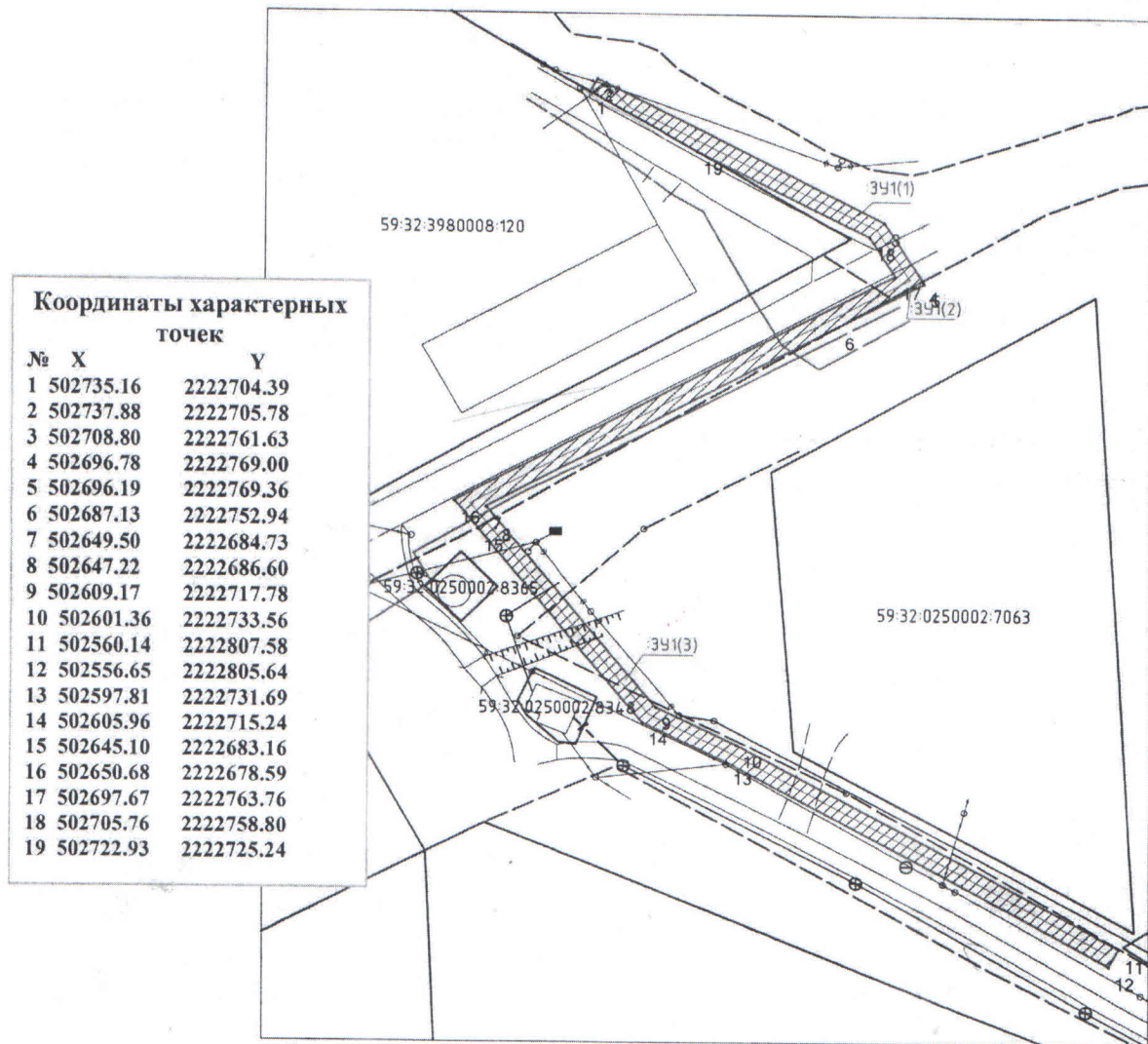


Г.В. Мюресов

(подпись, печать)

Схема предполагаемых к использованию земель или части земельного участка




Объект: "Строительство ВЛ 0,4 кВ для электроснабжения села Гамово (4500057570)"
Местоположение: Пермский край, Пермский край, Гамовское с/п, с. Гамово
Площадь земель или части земельного участка, кв.м.: 1313
Категория земель: Земли населенных пунктов
Вид разрешенного использования земельного участка:
Цель использования: под объекты инженерного оборудования (Строительство ВЛ 0,4 кВ для электроснабжения села Гамово (4500057570))



Координаты характерных точек

№	X	Y
1	502735.16	2222704.39
2	502737.88	2222705.78
3	502708.80	2222761.63
4	502696.78	2222769.00
5	502696.19	2222769.36
6	502687.13	2222752.94
7	502649.50	2222684.73
8	502647.22	2222686.60
9	502609.17	2222717.78
10	502601.36	2222733.56
11	502560.14	2222807.58
12	502556.65	2222805.64
13	502597.81	2222731.69
14	502605.96	2222715.24
15	502645.10	2222683.16
16	502650.68	2222678.59
17	502697.67	2222763.76
18	502705.76	2222758.80
19	502722.93	2222725.24

М 1:1200

Условные обозначения:
 предполагаемые к использованию земли
 граница земельного участка, сведения о котором внесены в ГКН
 1 характерные точки границы испрашиваемого земельного участка

Описание границ смежных землепользователей:
 1-19 земли общего пользования
 19-1 зем.уч. с кад.номером 59:32:3980008:120

Заявитель: Филиал ОАО "МРСК Урала"- "Пермэнерго", по доверенности  /А.В. Ивонин